

ΕΛΛΗΝΙΚΗ ΔΗΜΟΚΡΑΤΙΑ
ΥΠΟΥΡΓΕΙΟ ΠΕΡΙΒΑΛΛΟΝΤΟΣ ΚΑΙ ΕΝΕΡΓΕΙΑΣ
ΑΥΤΟΤΕΛΕΣ ΤΜΗΜΑ
ΚΟΙΝΟΒΟΥΛΕΥΤΙΚΟΥ ΕΛΕΓΧΟΥ
Ταχ. Δ/ση: Μεσογείων 119
Ταχ. Κώδικας: 10192 Αθήνα
Πληροφορίες: Ν.Μυλωνάς
Τηλέφωνα: 2106969811
FAX: 210 6969512
E-mail: vouli2@prv.ypeka.gr

09 ΣΕΠ. 2016



Αθήνα 8-9-2016
Αρ. Πρωτ. 817

ΠΡΟΣ: ✓ Βουλή των Ελλήνων
Τμήμα Ερωτήσεων

ΚΟΙΝ.:

1. Βουλευτή κ. Γεώργιο Δημαρά
2. Υπουργείο Υποδομών, Μεταφορών & Δικτύων

ΘΕΜΑ: «Απάντηση σε Ερώτηση»

ΣΧΕΤ: α) Η με αριθμ. πρωτ. 6720/4-7-2016 Ερώτηση

Σε απάντηση της (α) σχετικής Ερώτησης που κατατέθηκε στη Βουλή των Ελλήνων από το Βουλευτή κ. Γεώργιο Δημαρά, επισυνάπτουμε:

1. Το υπ' αριθμ. πρωτ. 125912/26-7-2016 έγγραφο της Δ/σης Προστασίας & Διαχείρισης Υδάτινου Περιβάλλοντος/ΥΠΕΝ, το οποίο αναφέρεται στο Σχέδιο Διαχείρισης των Λεκανών Απορροής Ποταμών του Υδατικού Διαμερίσματος Δυτικής Στερεάς Ελλάδας και ειδικότερα στις προβλέψεις του ως προς το θέμα της διαχείρισης της στερεοπαροχής και της ρύθμισης της απόληψης υλικών από την κοίτη ρευμάτων, ποταμών και λιμνών με τρόπο ώστε αφενός να διαφυλάσσεται η αειφορική εκμετάλλευση αυτού του πόρου και αφετέρου να εξασφαλίζεται η μέγιστη δυνατή προστασία στα οικοσυστήματα που αναπτύσσονται στα σχετικά υδατικά συστήματα και να εξασφαλίζεται η προστασία των ακτών από διάβρωση.
2. Το υπ' αριθμ. πρωτ. 34026/11-7-2016 έγγραφο της Δ/σης Περιβαλλοντικής Αδειοδότησης/ΥΠΕΝ σύμφωνα με το οποίο για την κάλυψη των αναγκών κατασκευής του αυτοκινητόδρομου της ΙΟΝΙΑΣ ΟΔΟΥ έχουν εγκριθεί τα συνοδά έργα:
 - Απόληψη υλικών (αμμοληψία) από τη θέση ΠΑΡΑΔΕΙΣΙ του Δήμου Χάλκειας, Νομού Αιτωλοακαρνανίας.
 - Εγκατάσταση εργοταξιακού χώρου ΑΓ. ΓΕΩΡΓΙΟΥ Δήμου Μεσολογγίου.
3. Το υπ' αριθμ. πρωτ. 34124/861/28-7-2016 έγγραφο της Δ/σης Προστασίας Βιοποικιλότητας, Εδάφους & Διαχείρισης Αποβλήτων/ΥΠΕΝ, το οποίο αναφέρεται στο ζήτημα της διαχείρισης των αποβλήτων από εκσκαφές, κατασκευές και κατεδαφίσεις.

Το υπ' αριθμ. πρωτ. 1561/11-7-2016 έγγραφο της Επιθεώρησης Νοτίου Ελλάδος/ΥΠΕΝ, το οποίο αναφέρεται στο πρόστιμο που επιβλήθηκε σε εταιρία για απόληψη υλικών από τον ποταμό



5. Το υπ' αριθμ. πρωτ. 92676/4165/6-7-2016 έγγραφο της Αποκεντρωμένης Διοίκησης Πελοποννήσου, Δυτικής Ελλάδας & Ιονίου, δεδομένου ότι το ζήτημα που τίθεται κατά κύριο λόγο άπτεται των αρμοδιοτήτων των Υπηρεσιών της αυτοδιοίκησης.

Επειδή οι αμμοληψίες, όταν λαμβάνουν χώρα άκριτα και ανεξέλεγκτα, αποτελούν μείζον περιβαλλοντικό πρόβλημα, το ΥΠΕΝ ασχολείται με το ζήτημα αυτό τόσο σε επίπεδο σχεδιασμού (αναθεώρηση σχεδίων διαχείρισης υδάτινων πόρων) όσο και σε επίπεδο ελέγχου μέσω της αναβάθμισης του θεσμού των περιβαλλοντικών ελέγχων.

Ο ΥΠΟΥΡΓΟΣ

ΠΑΝΑΓΙΩΤΗΣ ΣΚΟΥΡΛΕΤΗΣ

Επισυνάπτονται:


- ❖ Το υπ' αρ. πρωτ. 125912/26-7-2016 έγγραφο της Δ.Π. & Δ.Υ.Π./ΥΠΕΝ (σελ.3)
- ❖ Το υπ' αρ. πρωτ. 34026/11-7-2016 έγγραφο της Δ. Π. Αδειοδότησης/ΥΠΕΝ (σελ.2)
- ❖ Το υπ' αρ. πρωτ. 34124/861/28-7-2016 έγγραφο της Δ.Π.Β.Ε. & Δ.Α./ΥΠΕΝ (σελ.2)
- ❖ Το υπ' αρ. πρωτ. 1561/11-7-2016 έγγραφο της Επιθεώρησης Ν. Ελλάδος/ΥΠΕΝ (σελ.1)
- ❖ Το υπ' αρ. πρωτ. 92676/4165/6-7-2016 έγγραφο Α.Δ. Πελ/σου, Δ.Ελλάδας & Ιονίου (σελ.7)

Σελίδες απάντησης: 2
Σελίδες συνημμένων: 15
Σύνολο Σελίδων: 17

ΑΚΡΙΒΕΣ ΑΝΤΙΓΡΑΦΟ

ΑΔΑΜΙΔΟΥ ΕΛΙΣΣΑΒΕΤ





ΕΛΛΗΝΙΚΗ ΔΗΜΟΚΡΑΤΙΑ
ΥΠΟΥΡΓΕΙΟ ΠΕΡΙΒΑΛΛΟΝΤΟΣ & ΕΝΕΡΓΕΙΑΣ
ΕΙΔΙΚΗ ΓΡΑΜΜΑΤΕΙΑ ΥΔΑΤΩΝ
ΔΙΕΥΘΥΝΣΗ ΠΡΟΣΤΑΣΙΑΣ & ΔΙΑΧΕΙΡΙΣΗΣ
ΥΔΑΤΙΝΟΥ ΠΕΡΙΒΑΛΛΟΝΤΟΣ
Τμ. Επιφανειακών και Υπόγειων Υδάτων

Ταχ. Δ/ση: Ιατρίδου 2 & Κηφισίας 124
Ταχ. Κωδ.: 115 26, Αθήνα
Πληρ.: Θ. Πλιάκας
Τηλ.: 210-6931296
Fax: 210-6994355

Αθήνα, 26 / 7 / 2016
Αρ. πρωτ.: 125912

Προς:
Υπουργείο Περιβάλλοντος & Ενέργειας
Αυτοτελές Τμήμα
Κοινοβουλευτικού Ελέγχου
(επί σχετ. 817/6-7-2016)

ΘΕΜΑ: «Ερώτημα περί ρυπογόνων δραστηριοτήτων και αμμοληψιών στον Εύηνο ποταμό»

Σε απάντηση της υπ' αρ. 6720 Ερώτησης που κατατέθηκε στις 4-7-2016 στη Βουλή των Ελλήνων από τον Βουλευτή Δημαρά Γεώργιο και όσον αφορά στις αρμοδιότητες της Υπηρεσίας μας, σας γνωρίζουμε τα εξής:

Α. Στο Σχέδιο Διαχείρισης των Λεκανών Απορροής Ποταμών του Υδατικού Διαμερίσματος Δυτικής Στερεάς Ελλάδας (GR04), το οποίο εκπονήθηκε από την Υπηρεσία μας σύμφωνα με τις προδιαγραφές της Οδηγίας 2000/60/ΕΚ κατ' εφαρμογή του Ν. 3199/2003 και του ΠΔ 51/2007, αξιολόγησε όλα τα σχόλια και τις παρατηρήσεις που προήλθαν από τη μακρά διαβούλευση στην οποία ετέθη το Προσχέδιο Διαχείρισης καθώς επίσης και από την αντίστοιχη διαβούλευση της Στρατηγικής Μελέτης Περιβαλλοντικών Επιπτώσεων (ΣΜΠΕ) του Σχεδίου. Το Σχέδιο Διαχείρισης των Λεκανών Απορροής Ποταμών του Υδατικού Διαμερίσματος Δυτικής Στερεάς Ελλάδας εγκρίθηκε σύμφωνα με το Ν.3199/2003, από την Εθνική Επιτροπή Υδάτων και δημοσιεύτηκε στην Εφημερίδα της Κυβερνήσεως (ΦΕΚ 2562 Β' /25-09-2014).

Στο Σχέδιο Διαχείρισης περιλαμβάνεται Πρόγραμμα Βασικών και Συμπληρωματικών Μέτρων που έχει καταρτιστεί με σκοπό να επιτευχθούν οι περιβαλλοντικοί στόχοι του Σχεδίου Διαχείρισης όπως αυτοί ορίζονται με την παρ.3 του άρθρου 11 της Οδηγίας 2000/60/ΕΚ όπου αναφέρονται οι ελάχιστες απαιτήσεις που πρέπει να ικανοποιούνται για την προστασία των υδατικών οικοσυστημάτων.

Ειδικότερα, στο παραπάνω Πρόγραμμα Μέτρων έχει περιληφθεί το βασικό Μέτρο με κωδικό WD04B330: «Προσδιορισμός επιλεγμένων περιοχών λήψης υλικών για τις ανάγκες τεχνικών έργων». Το προτεινόμενο μέτρο σκοπεύει να αντιμετωπίσει με ορθολογικό και φιλικό προς το περιβάλλον τρόπο ένα από τα κύρια προβλήματα αυθαίρετων χρήσεων και παρεμβάσεων σε υδατορέματα σε όλη τη χώρα με στόχο την αντιμετώπιση των υδρομορφολογικών πιέσεων που υφίστανται. Προτείνεται η εκπόνηση μιας ειδικής μελέτης ανά ΛΑΠ, με κύρια αντικείμενα που θα περιλαμβάνουν:

- Προσδιορισμός περιοχών συγκέντρωσης φερτών κατά μήκος της ευρείας κοίτης του υδατορεύματος.
- Εκτίμηση διαθέσιμων ποσοτήτων αδρανών ανά περιοχή.
- Οικολογική αξιολόγηση ανά περιοχή με έμφαση στους τύπους φυσικών οικοτόπων (δομή, κατάσταση διατήρησης), στα είδη χλωρίδας (ποώδη, θαμνώδη και δενδρώδη με έμφαση στα δενδρώδη σε καλή κατάσταση διατήρησης) και στα ενδιαιτήματα ειδών πανίδας.
- Ιεράρχηση περιοχών συγκέντρωσης ως προς τη δυνατότητα απόληψης υλικών, λαμβάνοντας υπόψη τα προαναφερθέντα.

Η μελέτη προτείνεται να γίνει με ευθύνη της αρμόδιας, για κάθε λεκάνη απορροής, Διεύθυνσης Υδάτων και θα πρέπει να εκτιμηθεί αν υπόκειται στην ανάγκη Στρατηγικής Περιβαλλοντικής Εκτίμησης.

Στόχος του μέτρου είναι η διαχείριση της στερεοπαροχής και η ρύθμιση της απόληψης υλικών από την κοίτη ρεμάτων, ποταμών και λιμνών με τρόπο ώστε αφενός να διαφυλάσσεται η αειφορική εκμετάλλευση αυτού του πόρου και αφετέρου να εξασφαλίζεται η μέγιστη δυνατή προστασία στα οικοσυστήματα που αναπτύσσονται στα σχετικά υδατικά συστήματα και να εξασφαλίζεται η προστασία των ακτών από διάβρωση.

Για την προστασία των κοιτών των υδατικών συστημάτων έως την υλοποίηση των ως άνω, για τις νέες απολήψεις φερτών υλικών για τις ανάγκες τεχνικών έργων ισχύουν οι απαγορεύσεις και περιορισμοί του Άρθρου 1 της ΚΥΑ 42279/24.11.1938 (ΦΕΚ Β' 267), όπως ισχύει και επιπλέον:

1. Δεν επιτρέπονται απολήψεις αδρανών υλικών από την όχθη και την παρόχθια ζώνη λιμνών
2. Δεν επιτρέπονται απολήψεις αδρανών υλικών από θέσεις όπου υπάρχουν τεχνικά έργα (π.χ. γέφυρες, φράγματα, τάφροι αποστραγγιστικές ή αρδευτικές) σε απόσταση τουλάχιστον 500m ανάντη και 500m κατόντη. Παρέκκλιση του όρου αυτού επιτρέπεται μόνο εφόσον κατά τη διαδικασία περιβαλλοντικής αδειοδότησης, της δραστηριότητας λήψης υλικών κατά τα προβλεπόμενα στο Άρθρο 7 του ν. 4014/2011, περιλαμβάνονται στο φάκελο περιβαλλοντικής αδειοδότησης:
 - i. Βεβαίωση μελετητή γεωλογικών ή γεωτεχνικών μελετών και ερευνών, συνοδευόμενη από σχετική τεχνική έκθεση, ότι δεν πρόκειται για διαταραγμένη περιοχή (π.χ. ενεργός κατολίσθηση) και ότι η τήρηση των ανωτέρω αποστάσεων δεν εγκυμονεί κινδύνους για υφιστάμενες εγκαταστάσεις ή τεχνικά έργα.
 - ii. Μελέτη προσδιορισμού της ετήσιας στερεοπαροχής, από μελετητή υδραυλικών ή γεωλογικών - υδρογεωλογικών μελετών, βάσει της οποίας θα προσδιορίζεται ο επιτρεπόμενος όγκος απόληψης δανείων.
3. Το βάθος της αμμοληψίας δε θα πρέπει να υπερβαίνει το ένα και μισό μέτρο (1,50 m) από τη μέση στάθμη της κοίτης των ΥΣ.
4. Η αμμοληψία να διενεργείται κατά προτεραιότητα σε παλαιές αποθέσεις που δημιουργούνται στην κοίτη από πλημμυρικές παροχές και όπου τεκμηριωμένα υπάρχει ανάγκη εκβάθυνσης της κοίτης.
5. Η αμμοληψία από ποτάμια υδατικά συστήματα να διενεργείται, σε κάθε περίπτωση, μόνο εντός της κοίτης, με τρόπο που θα διευκολύνει την κανονική ροή του νερού και να μη γεννά κινδύνους για εκτροπή ή επέκταση της κοίτης ή τη δημιουργία νοσογόνων εστιών ή άλλων επιβλαβών καταστάσεων.
6. Να τηρούνται επιπρόσθετα τυχόν αυστηρότεροι όροι που προκύπτουν από Αποφάσεις Έγκρισης Περιβαλλοντικών Όρων ή άλλες υφιστάμενες διατάξεις.
7. Για τις εργασίες απόληψης αδρανών θα πρέπει κατά την αδειοδότησή τους να καθορίζονται, εκτός από τις θέσεις και την ποσότητα του απολήψιμου υλικού, η μέθοδος και ο χρόνος διενέργειας των εργασιών.

Το συγκεκριμένο μέτρο καλύπτει τα υδάτινα σώματα ΕΥΗΝΟΣ Π. 1 (GR0420R000201069N), ΕΥΗΝΟΣ Π. 2 (GR0420R000200070N) και ΕΥΗΝΟΣ Π. 3 (GR0420R000200073H), ενώ για το τμήμα του Ευήνου κατόντη της Τεχνητής Λίμνης Ευήνου σύμφωνα με την ΚΥΑ 22306/2006 (ΦΕΚ 447/Δ/31.5.2006) «Χαρακτηρισμός των λιμνοθαλάσσιων, χερσαίων, ποτάμιων περιοχών του νοτίου τμήματος του Νομού Αιτωλοακαρνανίας και του νησιωτικού συμπλέγματος των Β. και Ν. Εχινάδων του Νομού Κεφαλληνίας ως Εθνικό Πάρκο με την ονομασία Εθνικό Πάρκο Λιμνοθαλασσών Μεσολογγίου - Αιτωλικού, κάτω ρου και εκβολών ποταμών Αχελώου και Ευήνου και νήσων Εχινάδων» επιτρέπεται «η απόληψη φερτών υλικών μετά από ειδική διαχειριστική μελέτη».

Β. Το Πρόγραμμα Μέτρων περιλαμβάνει επίσης Μέτρα για την ικανοποίηση των απαιτήσεων του άρθρου 7 της Οδηγίας 2000/60/ΕΚ περί των υδάτων που χρησιμοποιούνται για την άντληση πόσιμου

ύδατος, περιλαμβανομένων μέτρων για τη διασφάλιση της ποιότητας του νερού ώστε να μειωθεί το επίπεδο επεξεργασίας καθαρισμού του για την παραγωγή πόσιμου νερού.

Η παραπάνω κατηγορία Μέτρων περιλαμβάνει, μεταξύ άλλων, τα εξής Μέτρα :

WD04B115: Προστασία υδροληπτικών έργων επιφανειακών υδάτων για ύδρευση.

WD04B120: Ορισμός ζωνών προστασίας έργων υδροληψίας για άντληση πόσιμου ύδατος.

WD04B130: Προστασία ΥΥΣ που εντάσσονται στο μητρώο προστατευόμενων περιοχών πόσιμου ύδατος και καθορισμός θεσμικού πλαισίου προστασίας.

Γ. Με την ΚΥΑ 140384/2011(ΦΕΚ Β' 2017/09.09.2011) θεσπίστηκε, το Εθνικό Δίκτυο Παρακολούθησης της ποιοτικής και ποσοτικής κατάστασης των επιφανειακών και υπόγειων υδάτων, με καθορισμό των θέσεων (σταθμών) μετρήσεων και των φορέων που υποχρεούνται στη λειτουργία τους, στο πλαίσιο της εφαρμογής της Οδηγίας 2000/60/ΕΚ για τα ύδατα.

Με τη λειτουργία του Εθνικού Δικτύου Παρακολούθησης της κατάστασης των υδάτων διασφαλίζεται η συστηματική παρακολούθηση των ποιοτικών και ποσοτικών χαρακτηριστικών των εσωτερικών επιφανειακών (ποταμών και λιμνών), μεταβατικών, παράκτιων και υπόγειων υδάτων της χώρας, με στόχο την αξιολόγηση/ταξινόμηση της ποιοτικής (οικολογικής και χημικής) και ποσοτικής τους κατάστασης και την εκτίμηση των μακροχρόνιων αλλαγών που προκύπτουν από ανθρωπογενείς παράγοντες, σε συνδυασμό με την εφαρμογή των Προγραμμάτων Μέτρων για την προστασία και αποκατάσταση των υδατικών συστημάτων που προβλέπονται στα Σχέδια Διαχείρισης Λεκανών Απορροής Ποταμών.

Μέσω του διαδραστικού ιστοτόπου <http://nmwn.ypeka.gr/> παρουσιάζονται τα αποτελέσματα από τη λειτουργία του Εθνικού Δικτύου Παρακολούθησης, και διασφαλίζεται η άμεση ενημέρωση του κοινού για την κατάσταση κάθε υδατικού συστήματος της χώρας, μέσω θεματικών χαρτών και οργανωμένων βάσεων δεδομένων.

Η αρμόδια για την προστασία και διαχείριση των υδάτων σύμφωνα με το Ν.3199/2003, για την εν λόγω περιοχή, Δ/νση Υδάτων Δυτικής Ελλάδας της Αποκεντρωμένης Διοίκησης Πελοποννήσου, Δυτικής Ελλάδας & Ιονίου εξετάζει για κάθε δραστηριότητα και έργο τη συμβατότητά του με τα εγκεκριμένα Σχέδια Διαχείρισης και έχει την ευθύνη επίβλεψης εφαρμογής του Προγράμματος Μέτρων, σε τοπικό επίπεδο και το συντονισμό των αρμόδιων φορέων υλοποίησης των Μέτρων, όπως οι υπηρεσίες της Αποκεντρωμένης Διοίκησης, της Περιφέρειας, των Δήμων καθώς και οι ιδιώτες.

Τέλος, σας γνωρίζουμε ότι η ΕΓΥ δεν είναι αρμόδια για την τήρηση των περιβαλλοντικών όρων των έργων και δραστηριοτήτων. Για την περίπτωση τυχόν αστοχίας ή υποβάθμισης των υδάτων θα πρέπει να επιληφθούν οι Υπηρεσίες που έχουν την ευθύνη αδειοδότησης της δραστηριότητας καθώς και του ελέγχου τήρησης των περιβαλλοντικών όρων. Σε τέτοια περίπτωση θα πρέπει να ενημερωθεί από τις προαναφερθείσες υπηρεσίες άμεσα η αρμόδια Δ/νση Υδάτων Δυτικής Ελλάδας της Αποκεντρωμένης Διοίκησης Πελοποννήσου, Δυτικής Ελλάδας και Ιονίου.

Η ΠΡΟΪΣΤΑΜΕΝΗ ΤΗΣ ΔΙΕΥΘΥΝΣΗΣ

ΑΚΡΙΒΕΣ ΑΝΤΙΓΡΑΦΟ
ΜΑΡΙΑ ΓΚΙΝΗ
ΧΡΙΣΤΙΝΑ

Εσωτερική Διανομή

- Γραφείο Ειδικού Γραμματέα Υδάτων
- Θεματικός Φάκελος (Φ10)



**ΕΛΛΗΝΙΚΗ ΔΗΜΟΚΡΑΤΙΑ
ΥΠΟΥΡΓΕΙΟ ΠΕΡΙΒΑΛΛΟΝΤΟΣ & ΕΝΕΡΓΕΙΑΣ
ΓΕΝ. Δ/ΝΣΗ ΠΕΡΙΒΑΛΛΟΝΤΙΚΗΣ ΠΟΛΙΤΙΚΗΣ
Δ/ΝΣΗ ΠΕΡΙΒΑΛΛΟΝΤΙΚΗΣ ΑΔΕΙΟΔΟΤΗΣΗΣ
ΤΜΗΜΑ Γ'**

Αθήνα, 11 Ιουλίου 2016

Α.Π. 34026

Ταχ. Δ/ση : Λ. Αλεξάνδρας 11
Τ.Κ. : 114 73
Πληροφορίες : Α. Πουρνάρας
Τηλέφωνο : 210 - 641.7959
FAX : 210 - 643.0637

ΠΡΟΣ: ΥΠΕΝ
Αυτ/λες Τμήμα Κοινοβουλευτικού
Ελέγχου
Μεσογείων 119, 11526 Αθήνα

Θέμα : Απάντηση στην υπ. αρ. 6720/4.7.2016 Ερώτηση του Βουλευτή κ. Γεώρ. Δημαρά

ΣΧΕΤ. : Το με α.π. 817/6.7.2016 έγγραφο σας, με το οποίο διαβιβάστηκε στη ΔΙΠΑ του ΥΠΕΝ η εν θέματι Ερώτηση (α.π. ΔΙΠΑ/34026/6.7.2016)

Σε απάντηση της αναφερόμενης στο θέμα Ερώτησης που κατατέθηκε από τον Βουλευτή κ. Γεώργιο Δημαρά και στο πλαίσιο των αρμοδιοτήτων της ΔΙΠΑ, σας γνωρίζουμε τα εξής:

1. Για την κάλυψη των αναγκών κατασκευής του αυτοκινητόδρομου της ΙΟΝΙΑΣ ΟΔΟΥ στην περιοχή του Εύηνου έχουν εγκριθεί περιβαλλοντικά τα κάτωθι συνοδά έργα:
 - Απόληψη υλικών (αμμοληψία) από τη θέση ΠΑΡΑΔΕΙΣΙ του Δήμου Χάλκειας, Νομού Αιτωλοακαρνανίας, με την υπ. αρ. 141647/5.8.2009 Έγκριση της Ειδικής Τεχνικής Μελέτης Εφαρμογής (ΕΤΜΕ) της ΕΥΠΕ/ΥΠΕΧΩΔΕ
 - Εγκατάσταση εργοταξιακού χώρου ΑΓ. ΓΕΩΡΓΙΟΥ Δήμου Μεσολογγίου με την υπ. αρ. 141505/23.9.2009 έγκριση της Ειδικής Τεχνικής Μελέτης Εφαρμογής (ΕΤΜΕ) της ΕΥΠΕ/ΥΠΕΧΩΔΕ

Από την αξιολόγηση των ανωτέρω ΕΤΜΕ που υποβλήθηκαν και εγκρίθηκαν στο πλαίσιο της διαδικασίας περιβαλλοντικής αδειοδότησης, καθώς και από την εξέταση των σχετικών γνωμοδοτήσεων από τις αρμόδιες δασικές και αρχαιολογικές Υπηρεσίες που τις συνόδευσαν, διαπιστώθηκε ότι στα σχετικά κεφάλαια της τεχνικής έκθεσης (Υφιστάμενη Κατάσταση, Εκτίμηση και Αξιολόγηση Περιβαλλοντικών Επιπτώσεων, Μέτρα Αντιμετώπισης Περιβαλλοντικών Επιπτώσεων κ.α.):

(i) Καταγράφονται και λαμβάνονται υπόψη, η υφιστάμενη κατάσταση του περιβάλλοντος - στην άμεση και ευρύτερη περιοχή ανάπτυξης του έργου - ως προς τις πιέσεις που δέχεται καθώς και οι τάσεις εξέλιξης του.

(ii) Εντοπίζονται και αναλύονται σε ικανοποιητικό βαθμό οι περιβαλλοντικές επιπτώσεις που θα προκύψουν κατά την υλοποίηση των συνοδών έργων (σε σχέση με την υφιστάμενη κατάσταση) μεμονωμένα και σωρευτικά με άλλα σχέδια που υφίσταται ή υλοποιούνται ή προγραμματίζονται.

(iii) Αντιμετωπίζονται με σαφή και συγκεκριμένα μέτρα (που έχουν εφαρμοστεί κατά την υλοποίηση παρόμοιων έργων) τα προβλήματα που εντοπίζονται ότι θα προκύψουν, ώστε να επέλθει άρση των όποιων αρνητικών επιπτώσεων και να διασφαλιστεί η περιοχή από ενδεχόμενη υποβάθμιση.

(iv) Περιλαμβάνονται κατευθύνσεις με τη μορφή κωδικοποιημένων μέτρων για την πρόληψη των επιπτώσεων και την παρακολούθησή τους, έτσι ώστε να διασφαλίζονται τα στοιχεία του φυσικού περιβάλλοντος που χρίζουν προστασίας, και αντιμετωπίζονται ικανοποιητικά οι αναμενόμενες επιπτώσεις στο φυσικό και ανθρωπογενές περιβάλλον

λαμβάνοντας υπόψη την υφιστάμενη κατάσταση του περιβάλλοντος στη περιοχή και την τελική κατάσταση που θα διαμορφωθεί.

2. Οι μετρήσεις και ο έλεγχος της ποιότητας των υδάτων δεν εμπίπτει στις αρμοδιότητες της Υπηρεσίας μας.
3. Ο έλεγχος της τήρησης - εφαρμογής των περιβαλλοντικών όρων των μελετών, διέπεται από τις διατάξεις του Ν. 4014/2011 (Α'209) και πραγματοποιείται σύμφωνα με τα αναφερόμενα στις παραγ. 1,2,3 του άρθρου 20 του ίδιου νόμου. Σύμφωνα με τα προβλεπόμενα στο εν λόγω άρθρο, οι αρμοδιότητες της Υπηρεσίας μας περιορίζονται αποκλειστικά και μόνον στις προληπτικές επιθεωρήσεις έργων και δραστηριοτήτων κατά τη διαδικασία περιβαλλοντικής αδειοδότησης, για τη διασφάλιση της επάρκειας των προτεινόμενων μέτρων, ενώ οι τακτικές και οι έκτακτες επιθεωρήσεις που διενεργούνται μετά την αδειοδότηση, σε προσδιορισμένο χρόνο βάσει του σχεδιασμού των επιθεωρήσεων είτε κατά το στάδιο κατασκευής του έργου είτε κατά το στάδιο της λειτουργίας του έργου για την εξέταση όλων των σημαντικών περιβαλλοντικών επιπτώσεων και τη διασφάλιση της τήρησης των ΑΕΠΟ στα στάδια αυτά, πραγματοποιείται από το Σώμα Επιθεώρησης Περιβάλλοντος, Δόμησης, Ενέργειας & Μεταλλείων του Υπ. Περιβάλλοντος & Ενέργειας τις αρμόδιες υπηρεσίες των Αποκεντρωμένων Διοικήσεων και των Περιφερειών, τα Κλιμάκια Ελέγχου Ποιότητας Περιβάλλοντος και τους Περιβαλλοντικούς Ελεγκτές.
4. Όπως προβλέπεται στην παραγ. 9 του Άρθρου 2 σε συνδυασμό με το άρθρο 6 του Ν. 4014/2011, η επανεξέταση των αποφάσεων έγκρισης περιβαλλοντικών όρων γίνεται στην περίπτωση που από τις τακτικές και έκτακτες περιβαλλοντικές επιθεωρήσεις διαπιστωθούν σοβαρά προβλήματα υποβάθμισης του περιβάλλοντος ή αν παρατηρηθούν επιπτώσεις στο περιβάλλον που δεν είχαν προβλεφθεί στις σχετικές θεωρημένες περιβαλλοντικές μελέτες και τις ΑΕΠΟ και επιβάλλονται πρόσθετοι περιβαλλοντικοί όροι ή τροποποιούνται οι όροι της Α.Ε.Π.Ο,
5. Η εναρμόνιση των ΕΤΕΠ εκτέλεσης των δημοσίων έργων δεν εμπίπτει στις αρμοδιότητες της Υπηρεσίας μας.

Είμαστε στη διάθεση σας για οιαδήποτε διευκρίνιση.

Ο ΔΙΕΥΘΥΝΤΗΣ της ΔΙΠΑ

α.α

Π. ΞΕΝΟΥ


ΕΣΩΤΕΡΙΚΗ ΔΙΑΝΟΜΗ

1. ΔΙΠΑ
2. Χρον. Αρχείο
3. Τμήμα Γ'
4. Πουρνάρας



ΑΚΡΙΒΕΣ ΑΝΤΙΓΡΑΦΟ

Ε. Αλευρά



ΕΛΛΗΝΙΚΗ ΔΗΜΟΚΡΑΤΙΑ
ΥΠΟΥΡΓΕΙΟ ΠΕΡΙΒΑΛΛΟΝΤΟΣ & ΕΝΕΡΓΕΙΑΣ
ΓΕΝΙΚΗ Δ/ΝΣΗ ΠΕΡΙΒΑΛΛΟΝΤΙΚΗΣ ΠΟΛΙΤΙΚΗΣ
ΔΙΕΥΘΥΝΣΗ ΠΡΟΣΤΑΣΙΑΣ ΒΙΟΠΟΙΚΙΛΟΤΗΤΑΣ,
ΕΔΑΦΟΥΣ & ΔΙΑΧΕΙΡΙΣΗΣ ΑΠΟΒΛΗΤΩΝ
ΤΜΗΜΑ ΑΝΑΚΥΚΛΩΣΗΣ - ΕΝΑΛΛΑΚΤΙΚΗΣ
ΔΙΑΧΕΙΡΙΣΗΣ

Ταχ. Δ/ση : Πατησίων 147, Αθήνα
 Ταχ. Κώδικας : 112 51
 Πληροφορίες : Α. Ψάλλα
 Τηλέφωνο : 210 8654950
 Φαξ : 210 8662968
 Ηλ. Ταχ. : a.psalla@prv.ypeka.gr

Αθήνα, 28-07-2016
 Αρ. Πρ. : 34124/861

ΠΡΟΣ: ΥΠΟΥΡΓΕΙΟ ΠΕΡΙΒΑΛΛΟΝΤΟΣ &
ΕΝΕΡΓΕΙΑΣ
ΑΥΤΟΤΕΛΕΣ ΤΜΗΜΑ
ΚΟΙΝΟΒΟΥΛΕΥΤΙΚΟΥ ΕΛΕΓΧΟΥ
 Μεσογείων 119
 10192 Αθήνα
 E-mail: vouli3@prv.ypeka.gr

ΘΕΜΑ: Η υπ' αριθμ. 6720/04-07-2016 Ερώτηση Βουλής

ΣΧΕΤ.: Το υπ' αριθμ. 817/06-07-2016 έγγραφό σας (α.π. ΥΠΕΝ/ΔΠΒΕΔΑ/ΤΑΕΔ/34124/861/07.07.2016)

Σε απάντηση της υπ' αριθμ. 6720/04-07-2016 ερώτησης του βουλευτή κ. Γ. Δημαρά στην Βουλή των Ελλήνων και στο πλαίσιο των αρμοδιοτήτων της Υπηρεσίας μας σας γνωρίζουμε τα εξής:

- Η εκπόνηση και έγκριση των Ελληνικών Τεχνικών Προδιαγραφών (ΕΤΕΠ) εκτέλεσης των δημοσίων έργων εμπίπτει στις αρμοδιότητες του Υπουργείου Υποδομών, Μεταφορών και Δικτύων.
- Το υφιστάμενο πλαίσιο για την εναλλακτική διαχείριση των αποβλήτων από εκσκαφές, κατασκευές και κατεδαφίσεις (ΑΕΚΚ) στην Ελλάδα καθορίζεται από την ΚΥΑ 36259/1757/Ε103/2010 (ΦΕΚ 1312Β) «Μέτρα, όροι και πρόγραμμα για την εναλλακτική διαχείριση των αποβλήτων από εκσκαφές, κατασκευές και κατεδαφίσεις (ΑΕΚΚ)».
- Αρμόδια αρχή για την εφαρμογή της προαναφερόμενης απόφασης είναι ο Ελληνικός Οργανισμός Ανακύκλωσης (ΕΟΑΝ), όπως ορίζεται στις διατάξεις του Ν. 2939/2001 (ΦΕΚ 157Α), όπως ισχύει.
- Σήμερα, στο πλαίσιο εφαρμογής της προαναφερόμενης ΚΥΑ, για την οργάνωση της εναλλακτικής διαχείρισης των αποβλήτων από εκσκαφές, κατασκευές και κατεδαφίσεις (ΑΕΚΚ) έχουν οργανωθεί και λειτουργούν εννέα (9) Συλλογικά Συστήματα Εναλλακτικής Διαχείρισης (ΣΣΕΔ) ΑΕΚΚ, που όμως γεωγραφικά δεν καλύπτουν όλη την ελληνική επικράτεια.
- Στους στόχους του Εθνικού Σχεδίου Διαχείρισης Αποβλήτων (ΕΣΔΑ) που κυρώθηκε με την υπ' αριθμ. οικ. 51373/4684/2015 (ΦΕΚ 2706Β) «Κύρωση του Εθνικού Σχεδίου Διαχείρισης Αποβλήτων (ΕΣΔΑ) και του Εθνικού Στρατηγικού Σχεδίου Πρόληψης Δημιουργίας Αποβλήτων» περιλαμβάνονται για το ρεύμα των ΑΕΚΚ, μεταξύ άλλων, τα παρακάτω:
 - πανελλαδική κάλυψη της υποχρέωσης εναλλακτικής διαχείρισης ΑΕΚΚ από ΣΕΔ,
 - ανάπτυξη αγορών για τα δευτερογενή υλικά της επεξεργασίας ΑΕΚΚ, και

- στόχο για την προετοιμασία για την επαναχρησιμοποίηση, ανακύκλωση και ανάκτηση έως το τέλος του 2020 τουλάχιστον το 70% των παραγομένων ΑΕΚΚ.

Είμαστε στην διάθεσή σας για οποιαδήποτε διευκρίνιση.

Ο ΔΙΕΥΘΥΝΤΗΣ
Ι. ΜΑΧΑΙΡΑΣ

ΕΣΩΤΕΡΙΚΗ ΔΙΑΝΟΜΗ

- Χρονολογικό Αρχείο Δ/σης
- Τμήμα Γ
- Α. Ψάιλα



ΑΚΡΙΒΕΣ ΑΝΤΙΓΡΑΦΟ


Ι. ΠΑΝΑΓΙΩΤΑΚΗ



ΕΛΛΗΝΙΚΗ ΔΗΜΟΚΡΑΤΙΑ
ΥΠΟΥΡΓΕΙΟ ΠΕΡΙΒΑΛΛΟΝΤΟΣ ΚΑΙ ΕΝΕΡΓΕΙΑΣ
ΣΩΜΑ ΕΠΙΘΕΩΡΗΣΗΣ ΠΕΡΙΒΑΛΛΟΝΤΟΣ,
ΔΟΜΗΣΗΣ, ΕΝΕΡΓΕΙΑΣ ΚΑΙ ΜΕΤΑΛΛΕΙΩΝ
ΕΠΙΘΕΩΡΗΣΗ ΝΟΤΙΟΥ ΕΛΛΑΔΟΣ
ΤΜΗΜΑ ΕΠΙΘΕΩΡΗΣΗΣ ΠΕΡΙΒΑΛΛΟΝΤΟΣ

Χρόνος Διατήρησης :
Βαθμός Ασφάλειας : Αδιαβάθητο

Αθήνα, 11-07-2016

Αριθ. Πρωτ. 1561

Βαθμός : Κοινό
Προτεραιότητας

Ταχ. Δ/ση : Λ. Κηφισίας 1-3, Αθήνα
Ταχ. Κώδικας : 115 23
Πληροφορίες : Ελ. Γλύπτη
Αρ. Τηλεφώνου : 210 8701892
Αρ. Τηλεομοιοτ. : 210 8701883
Ηλεκτρον. Δ/ση : e.glipti@prv.ypeka.gr


ΠΡΟΣ: Υπουργείο Περιβάλλοντος και
Ενέργειας
Αυτοτελές Τμήμα Κοινοβουλευτικού
Ελέγχου
Μεσογείων 119
11526 Αθήνα

Θέμα: Απάντηση στην υπ. αριθ. 6720/4-07-2016 Ερώτηση

ΣΧΕΤ.: 1) Το α.π. 817/6-7-2016 (ΣΕΠΔΕΜ/ΕΝΕ/ΤΝΕ/ 1561/6-07-2016) έγγραφο του Αυτοτελούς Τμήματος Κοινοβουλευτικού Ελέγχου με θέμα « Η υπ. αριθ. 6720/4-7-2016 Ερώτηση»

Σε απάντηση του (1) σχετ. σας ενημερώνουμε ότι στις 30-04-2010 έγινε αυτοψία από την υπηρεσία μας στην θέση Κάλφα του πρώην Δήμου Χάλκειας (Δήμου Ναυπακτίας) της Π.Ε. Αιτωλοακαρνανίας η οποία οδήγησε στην έκδοση της από 4-05-2015 Απόφασης του Υπουργού κ. Γ. Παπακωνσταντίνου με θέμα «Απόφαση επιβολής προστίμου στην Κ/Ξ EUROIONIA για την απόληψη υλικών (αμμοληψίας) από τον ποταμό Εύηνο, στη θέση Κάλφα του πρώην Δ. Χάλκειας (Δ. Ναυπάκτου) της Π. Ε. Αιτωλοακαρνανίας για την κάλυψη των αναγκών του έργου της Ιονίας Οδού.»

Το πρόστιμο ανήλθε στο ύψος των διακοσίων είκοσι χιλιάδων τριακοσίων είκοσι ευρώ. (220.320 ευρώ).




ΣΩΜΑ ΕΠΙΘΕΩΡΗΣΗΣ ΠΕΡΙΒΑΛΛΟΝΤΟΣ
ΔΟΜΗΣΗΣ, ΕΝΕΡΓΕΙΑΣ & ΜΕΤΑΛΛΕΙΩΝ
ΕΠΙΘΕΩΡΗΣΗ ΝΟΤΙΟΥ ΕΛΛΑΔΟΣ
ΑΚΡΙΒΕΣ ΑΝΤΙΓΡΑΦΟ

Χιλιάδες
Α. ΔΙΟΙΚ. ΓΡΑΦΕΙΩΝ

Η Προϊσταμένη του Τμήματος
Επιθεώρησης Περιβάλλοντος

Σ. Ελευθεριάδου



ΕΛΛΗΝΙΚΗ ΔΗΜΟΚΡΑΤΙΑ
ΑΠΟΚΕΝΤΡΩΜΕΝΗ ΔΙΟΙΚΗΣΗ
ΠΕΛΟΠΟΝΝΗΣΟΥ, ΔΥΤΙΚΗΣ ΕΛΛΑΔΑΣ &
ΙΟΝΙΟΥ
ΓΕΝΙΚΟΣ ΓΡΑΜΜΑΤΕΑΣ

ΕΞΑΙΡΕΤΙΚΑ ΕΠΕΙΓΟΝ-ΠΡΟΘΕΣΜΙΑ
Πάτρα 15-7-2016

Αριθμ. Πρωτ. 92676/4165/6-7-2016

Ταχ. Δ/ση: Ν.Ε.Ο. Πατρών-Αθηνών 158
Πληροφορίες: Κ. Γιαννακόδημος
Τηλέφωνο: (2610) 490-355
FAX: (2610) 490-356
e-mail: gramgg@apd-depin.gov.gr

ΠΡΟΣ : Υπουργείο Περιβάλλοντος & Ενέργειας
Αυτοτελές Τμήμα Κοινοβουλευτικού
Ελέγχου
FAX : 210 6969512

Θέμα : Κοινοβουλευτική Ερώτηση.

Σχετ : α) το υπ αριθμ. 817/6-7-2016 έγγραφο του Αυτοτελούς Τμήματος Κοινοβουλευτικού Ελέγχου του Υπουργείου Περιβάλλοντος & Ενέργειας σχετικά με την Ερώτηση υπ αριθμ. 6720/4-7-2016 με θέμα: «Ρυπογόνες δραστηριότητες και εκτεταμένες αμμοληψίες στον Εύηνο»


β) το υπ αριθμ. 96510/4563/13-7-2016 έγγραφο της Δ/σης Υδάτων Δυτικής Ελλάδας/Γεν. Δ/ση Χωροταξικής & Περιβαλλοντικής Πολιτικής, της Αποκεντρωμένης Διοίκησης Πελοποννήσου, Δυτ. Ελλάδας και Ιονίου,

γ) το υπ αριθμ. 181006/2546/13-7-2016 έγγραφο της Περιφέρειας Δυτ. Ελλάδας.

Σε απάντηση του ανωτέρω α) σχετικού, σας διαβιβάζουμε τα β) και γ) σχετικά.

Ο Γενικός Γραμματέας
Ο ασκών καθήκοντα

Διονύσιος Παναγιωτόπουλος



ΔΥΤΙΚΟΣ ΑΝΤΙΓΡΑΦΟ
ΑΠΟΚΕΝΤΡΩΜΕΝΗ ΔΙΟΙΚΗΣΗ ΓΕΝΕΙΟΥ
ΔΥΤ. ΕΛΛΑΔΑΣ & ΙΟΝΙΟΥ
ΓΡΑΦΕΙΟ ΓΕΝΙΚΟΥ ΓΡΑΜΜΑΤΕΑ

Κ. Γιαννακόδημος



ΕΛΛΗΝΙΚΗ ΔΗΜΟΚΡΑΤΙΑ
ΑΠΟΚΕΝΤΡΩΜΕΝΗ ΔΙΟΙΚΗΣΗ ΠΕΛ/ΣΟΥ,
ΔΥΤΙΚΗΣ ΕΛΛΑΔΑΣ & ΙΟΝΙΟΥ
ΓΕΝΙΚΗ ΔΙΕΥΘΥΝΣΗ ΧΩΡΟΤΑΞΙΚΗΣ &
ΠΕΡΙΒΑΛΛΟΝΤΙΚΗΣ ΠΟΛΙΤΙΚΗΣ
ΔΙΕΥΘΥΝΣΗ ΥΔΑΤΩΝ ΔΥΤΙΚΗΣ ΕΛΛΑΔΑΣ
ΤΜΗΜΑ ΠΑΡΑΚΟΛΟΥΘΗΣΗΣ & ΠΡΟΣΤΑΣΙΑΣ
ΤΩΝ ΥΔΑΤΙΚΩΝ ΠΟΡΩΝ

Ταχ. Δ/ση: Αθηνών 105
265 04 Ρίο Πάτρα
Πληροφορίες: Αν. Πυργάκη
Ανδ. Γιαννούλη
Τηλέφωνο: 2610335669
Fax: 2610910965
e-mail: ydat@apd-depin.gov.gr

Πάτρα 13/07/2016


Αρ. Πρωτ.: 96510/4563

Σχετ.: 93111/4490/2016

ΠΡΟΣ: ✓ ΑΠΟΚΕΝΤΡΩΜΕΝΗ ΔΙΟΙΚΗΣΗ
ΠΕΛ/ΣΟΥ, ΔΥΤ. ΕΛΛΑΔΑΣ &
ΙΟΝΙΟΥ
Γραφείο Γενικού Γραμματέα
Fax: 2610 490356
E-mail: gramgg@apd-depin.gov.gr

ΘΕΜΑ: Κοινοβουλευτικός Έλεγχος: «Ρυπογόνες δραστηριότητες και εκτεταμένες αμμοληψίες στον Εύηνο».

- Σχετ.:
1. Ο Ν. 3199/2003 (ΦΕΚ 280/Α/09-12-2003) «Προστασία και διαχείριση των υδάτων – Εναρμόνιση με την Οδηγία 2000/60/ΕΚ του Ευρωπαϊκού Κοινοβουλίου και του Συμβουλίου της 23ης Οκτωβρίου 2000» όπως τροποποιήθηκε και ισχύει.
 2. Το Π.Δ. 51/2007 (ΦΕΚ 54/Α/08-03-2007) «Καθορισμός μέτρων και διαδικασιών για την ολοκληρωμένη προστασία και διαχείριση των υδάτων σε συμμόρφωση με τις διατάξεις της Οδηγίας 2000/60/ΕΚ «για τη θέσπιση πλαισίου κοινοτικής δράσης στον τομέα της πολιτικής των υδάτων» του Ευρωπαϊκού Κοινοβουλίου και του Συμβουλίου της 23ης Οκτωβρίου 2000» όπως τροποποιήθηκε και ισχύει.
 3. Ο Ν. 4014/2011 (ΦΕΚ 209/Α/21-09-2011) «Περιβαλλοντική αδειοδότηση έργων και δραστηριοτήτων, ρύθμιση αυθαιρέτων σε συνάρτηση με δημιουργία περιβαλλοντικού ισοζυγίου και άλλες διατάξεις αρμοδιότητας Υπουργείου Περιβάλλοντος», όπως τροποποιήθηκε και ισχύει.
 4. Ο Ν. 4258/14 (ΦΕΚ 94/Α/14-04-2014) «Διαδικασία Οριοθέτησης και ρυθμίσεις θεμάτων για τα υδατορέματα – ρυθμίσεις Πολεοδομικής νομοθεσίας και άλλες διατάξεις» όπως τροποποιήθηκε και ισχύει.
 5. Η υπ' αριθμ. 706/2010 Απόφαση της Εθνικής Επιτροπής Υδάτων (ΦΕΚ 1383/Β/02-09-2010 και ΦΕΚ 1572/Β/28-09-2010 διόρθωσης του Παραρτήματος ΙΙ) «Καθορισμός των Λεκανών Απορροής Ποταμών της χώρας και ορισμού των αρμόδιων Περιφερειών για τη διαχείριση και προστασία τους».
 6. Η ΚΥΑ οικ. 140384/11 (ΦΕΚ 2017/Β/09-09-2011) «Ορισμός Εθνικού Δικτύου Παρακολούθησης της ποιότητας και της ποσότητας των υδάτων με καθορισμό των θέσεων (σταθμών) μετρήσεων και των φορέων που υποχρεούνται στην λειτουργία τους, κατά το άρθρο 4, παράγραφος 4 του Ν. 3199/2003 (Α' 280)».
 7. Η με αρ. πρωτ. οικ. 908/2014 (ΦΕΚ 2562/Β/25-09-2014) Απόφαση της Εθνικής Επιτροπής Υδάτων «Έγκριση του Σχεδίου Διαχείρισης των Λεκανών Απορροής Ποταμών του Υδατικού Διαμερίσματος Δυτικής Στερεάς Ελλάδας».
 8. Το με αρ. πρωτ. 92676/4165/06-07-2016 έγγραφο του Γραφείου Γενικού Γραμματέα της Αποκεντρωμένης Διοίκησης Πελοποννήσου, Δυτ. Ελλάδας & Ιονίου (αρ. πρωτ. εισερ. Δ/σης Υδάτων Δυτ. Ελλάδας: 93111/4490/06-07-2016) με το οποίο μας διαβιβάστηκε η 6720/04-07-2016 Κοινοβουλευτική Ερώτηση με θέμα: «Ρυπογόνες δραστηριότητες και εκτεταμένες αμμοληψίες στον Εύηνο».



Σε συνέχεια της υπ' αριθμ. 6720/04-07-2016 Κοινοβουλευτικής Ερώτησης, όπως μας διαβιβάστηκε με το (8) σχετικό έγγραφό σας, σας γνωρίζουμε, αναφορικά με το περιεχόμενο αυτής, και τις αρμοδιότητες της Υπηρεσίας μας τα κάτωθι:

Ερώτημα 1 Κοινοβουλευτικής Ερώτησης

Στη λεκάνη απορροής (ΛΑΠ) του ποταμού Εύηνου (GR20) και ειδικότερα επί της αναφερόμενης στην Κοινοβουλευτική Ερώτηση περιοχή ενδιαφέροντος στη Νότια Αιτωλοακαρνανία (θέσεις Παραδείσι, Κουτσοχέρι, Άγιος Γεώργιος, Περιθώρι κλπ.), εντοπίζονται, σύμφωνα με το εγκεκριμένο Σχέδιο Διαχείρισης του Υδατικού Διαμερίσματος Δυτικής Στερεάς Ελλάδας (7 σχετ.), τα εξής ποτάμια και υπόγεια υδάτινα σώματα (ΥΣ):

- Ποτάμιο ΥΣ - Εύηνος Π.1 με κωδικό GR0420R000201069NA7 το οποίο έχει αξιολογηθεί ότι βρίσκεται σε “καλή” οικολογική και χημική κατάσταση και το οποίο εντάσσεται στο Μητρώο Προστατευόμενων Περιοχών του Σχεδίου Διαχείρισης ως προστατευόμενη περιοχή πόσιμου ύδατος.
- Ποτάμιο ΥΣ - Εύηνος Π.2 με κωδικό GR0420R000200070N το οποίο έχει αξιολογηθεί ότι βρίσκεται σε “μέτρια” οικολογική και σε “άγνωστη” χημική κατάσταση.
- Υπόγειο ΥΣ - Σύστημα υδροφοριών κάτω ρου λεκάνης Εύηνου με κωδικό GR0400240 το οποίο έχει αξιολογηθεί ότι βρίσκεται σε “καλή” ποσοτική και χημική κατάσταση.
- Υπόγειο ΥΣ - Σύστημα Μεσολογγίου-Ευήνου με κωδικό GR0400090 το οποίο έχει αξιολογηθεί ότι βρίσκεται σε “καλή” ποσοτική και χημική κατάσταση.

Στο (7) σχετικό Σχέδιο Διαχείρισης μετά την αξιολόγηση της υφιστάμενης κατάστασης των υδατικών συστημάτων, τίθενται περιβαλλοντικοί στόχοι για τη διατήρηση ή τη βελτίωσή της και λαμβάνονται τα κατάλληλα μέτρα, μέσω του Προγράμματος Μέτρων (που αποτελεί το βασικό εργαλείο προγραμματισμού όσον αφορά στους υδατικούς πόρους και τα οικοσυστήματα), για την επίτευξη σταδιακά της Καλής Κατάστασης σε όλα τα επιφανειακά και υπόγεια Υδατικά Συστήματα. Το Σχέδιο Διαχείρισης αποτελεί θεσμικό κείμενο με χαρακτήρα δεσμευτικού πλαισίου για κάθε δραστηριότητα με άμεση ή έμμεση σχέση με το υδατικό περιβάλλον.

Όσον αφορά ειδικά στις δραστηριότητες απόληψης υλικών από την κοίτη των ποταμών (αμμοληψίες), οι οποίες επισημαίνονται στο κείμενο της Κοινοβουλευτικής Ερώτησης, σας γνωρίζουμε ότι η Υπηρεσία μας δεν είναι αρμόδια για την αδειοδότησή τους, ωστόσο επί των δραστηριοτήτων αυτών γνωμοδοτεί:

α) στο πλαίσιο της διαδικασίας της Περιβαλλοντικής Αδειοδότησης, κατά τα οριζόμενα στο Νόμο 4014/2011 (3 σχετ.) και των κανονιστικών του πράξεων, για τη συμβατότητα της δράσης με το Σχέδιο Διαχείρισης της λεκάνης απορροής ποταμού, στην οποία εντάσσεται.

β) στο πλαίσιο της διαδικασίας Οριοθέτησης Υδατορέματος, κατά τα οριζόμενα στο Νόμο 4258/2014 (4 σχετ.), για τη συμβατότητα με το Σχέδιο Διαχείρισης της λεκάνης απορροής ποταμού καθώς και τη συμβατότητα με τους χάρτες επικινδυνότητας πλημμύρας, τους χάρτες κινδύνων πλημμύρας και το σχέδιο διαχείρισης κινδύνων πλημμύρας.

Στο Πρόγραμμα Μέτρων του (7) σχετικού Σχεδίου Διαχείρισης για τις δραστηριότητες απόληψης υλικών από την κοίτη των ποταμών (αμμοληψίες), δεδομένου ότι αποτελούν σοβαρή υδρομορφολογική αλλοίωση η οποία επηρεάζει τις βιοτικές και αβιοτικές παραμέτρους των ποταμών και παράλληλα διαταράσσουν τη διαίτα των ιζημάτων στο παράκτιο σύστημα, περιλαμβάνεται το βασικό μέτρο με Ονομασία: «Προσδιορισμός επιλεγμένων περιοχών λήψης υλικών για τις ανάγκες τεχνικών έργων» και Κωδικό: WD04B340 το οποίο αποσκοπεί στη διαχείριση της στερεοπαροχής και τη ρύθμιση της απόληψης υλικών από την κοίτη ρεμάτων και ποταμών με ορθολογικό και φιλικό προς το περιβάλλον τρόπο.

Στο πλαίσιο εφαρμογής του μέτρου προβλέπεται η εκπόνηση, ανά λεκάνη απορροής ποταμού, μιας ειδικής μελέτης που θα περιλαμβάνει: α) προσδιορισμό περιοχών συγκέντρωσης φερτών κατά μήκος της ευρείας κοίτης του υδατορέματος, β) εκτίμηση διαθέσιμων ποσοτήτων αδρανών ανά περιοχή, γ) οικολογική αξιολόγηση ανά περιοχή με έμφαση στους τύπους φυσικών οικοτόπων (δομή, κατάσταση διατήρησης), στα είδη χλωρίδας (πούδη, θαμνώδη και δενδρώδη με έμφαση στα δενδρώδη σε καλή κατάσταση διατήρησης) και στα ενδιαιτήματα ειδών πανίδας και δ) ιεράρχηση περιοχών συγκέντρωσης ως προς τη δυνατότητα απόληψης υλικών, λαμβάνοντας υπόψη τα προαναφερθέντα. Φορέας υλοποίησης του μέτρου είναι το ΥΠΕΝ/ΑΠΟΚΕΝΤΡΩΜΕΝΕΣ ΔΙΟΙΚΗΣΕΙΣ (Δ/νσεις Υδάτων)/ΠΕΡΙΦΕΡΕΙΕΣ) με ορίζοντα ολοκλήρωσης το 2021.

Επί πλέον, το μέτρο αυτό (ΚΑ: WD04B340) ορίζει απαγορεύσεις και περιορισμούς για τις νέες απολήψεις φερτών υλικών για τις ανάγκες τεχνικών έργων που ισχύουν έως την υλοποίηση των ως άνω ειδικών μελετών.

Επισημαίνουμε ωστόσο ότι δεν έχουν περιέλθει έως σήμερα στην Υπηρεσία μας σχετικοί φάκελοι για γνωμοδότηση σε αιτήματα αμμοληψιών από τον ποταμό Εύηνο.

Ερώτημα 2 Κοινοβουλευτικής Ερώτησης

Με τη λειτουργία του Εθνικού Δικτύου Παρακολούθησης της κατάστασης των υδάτων, που θεσπίστηκε με την (6) σχετική ΚΥΑ, διασφαλίζεται η συστηματική παρακολούθηση των ποιοτικών

και ποσοτικών χαρακτηριστικών των εσωτερικών επιφανειακών (ποταμών και λιμνών), μεταβατικών, παράκτιων και υπόγειων υδάτων της χώρας, με στόχο την αξιολόγηση/ταξινόμηση της ποιοτικής (οικολογικής και χημικής) και ποσοτικής τους κατάστασης και την εκτίμηση των μακροχρόνιων αλλαγών που προκύπτουν από ανθρωπογενείς παράγοντες, σε συνδυασμό με την εφαρμογή των Προγραμμάτων Μέτρων για την προστασία και αποκατάσταση των υδατικών συστημάτων που προβλέπονται στα Σχέδια Διαχείρισης ΛΑΠ.

Στην περιοχή ενδιαφέροντος της Κοινοβουλευτικής Ερώτησης παρακολουθούνται μέσω του Εθνικού Δικτύου Παρακολούθησης τα επιφανειακά υδάτινα σώματα με δύο (2) σταθμούς και τα υπόγεια με πέντε (5) σταθμούς οι θέσεις των οποίων διατίθεται στον ιστότοπο <http://geodata.gov.gr/> και τα αποτελέσματα από τη λειτουργία τους στον διαδραστικό ιστότοπο του ΥΠΕΝ <http://nmwn.ypeka.gr/>.

Τέλος, στο πλαίσιο της υπό εκπόνηση μελέτης αναθεώρησης των Σχεδίων Διαχείρισης ΛΑΠ της χώρας θα γίνει, βάσει των αποτελεσμάτων των μετρήσεων του Εθνικού Δικτύου Παρακολούθησης, επαναξιολόγηση της κατάστασης του συνόλου των υδάτινων σωμάτων συμπεριλαμβανομένων και αυτών στην περιοχή ενδιαφέροντος.

Ερωτήματα 3,4 και 5 Κοινοβουλευτικής Ερώτησης

Τα αναφερόμενα στα Ερωτήματα 3,4 και 5 της υπ' αριθμ. 6720/04-07-2016 Κοινοβουλευτικής Ερώτησης δεν εμπίπτουν στο πλαίσιο των αρμοδιοτήτων της Υπηρεσίας μας.

Εσωτερική Διανομή:

- Φ.6
- Ανδ. Γιαννούλη
- Αν. Πυργάκη


Με εντολή Γ.Γ.
Ο Προϊστάμενος Δ/νσης
α.α.

Σωτήριος Κούνας
Γεωλόγος με Α'β



ΑΚΡΙΒΕΣ ΑΝΤΙΓΡΑΦΟ
Πάτρα 14/7/2016

ΒΑΣΙΛΙΚΗ ΑΓΓΕΛΗ
ΕΞΠ ΔΙΟΙΚΗΤΙΚΟΥ - ΟΙΚΟΝΟΜΙΚΟΥ



**ΕΛΛΗΝΙΚΗ ΔΗΜΟΚΡΑΤΙΑ
ΠΕΡΙΦΕΡΕΙΑ ΔΥΤΙΚΗΣ ΕΛΛΑΔΑΣ
ΠΕΡΙΦΕΡΕΙΑΡΧΗΣ**

Πάτρα, 13 / 07 / 2016

Αρ. Πρωτ. : 181006/2546

Σχετ. : 184661/2598/13-07-2016

Ταχ. Δ/ση : Ν.Ε.Ο. Πατρών-Αθηνών 32
264 41 Πάτρα
Πληροφορίες : Ν. Νομικός / Σταθοπούλου Βασιλική
Τηλ. : 2613-613505 / 506
Fax : 2613-613532 / 634
E-mail : n.nomikos@pde.gov.gr /
v.stathopoulou@pde.gov.gr

ΠΡΟΣ : Αποκεντρωμένη Διοίκηση Πελοποννήσου,
Δυτικής Ελλάδας & Ιονίου
Γρ. Κοινοβουλευτικού Ελέγχου
Ν.Ε.Ο. Πατρών - Αθηνών 158, Πάτρα

ΚΟΙΝ: 1. Αντιπεριφερειάρχη Π.Ε. Αιτωλοακαρνανίας
2. Αντιπεριφερειάρχη Ενέργειας & Περιβάλλοντος
3. Διεύθυνση Περιβάλλοντος & Χωρικού Σχεδιασμού

ΘΕΜΑ: «Απάντηση της Κοινοβουλευτικής Ερώτησης με θέμα “Ρυπογόνες δραστηριότητες και εκτεταμένες αμμοληψίες στον Εύηνο”»

ΣΧΕΤ. : 1.Η με αριθ. πρωτ. 6720/04-07-2016 Ερώτηση του Βουλευτή κ. Γ. Δημαρά.
2.Το με αριθ. πρωτ. 92676/4165/08-07-2016 έγγραφο του Γενικού Γραμματέα της Αποκεντρωμένης Διοίκησης Πελοποννήσου, Δυτικής Ελλάδας & Ιονίου.
3.Το με αριθ. πρωτ. 181213/3704/13-07-2016 έγγραφο της Διεύθυνσης Περιβάλλοντος και Χωρικού Σχεδιασμού Περιφερειακής Ενότητας Αιτωλοακαρνανίας της Γενικής Διεύθυνσης Αναπτυξιακού Προγραμματισμού, Περιβάλλοντος και Υποδομών της Περιφέρειας Δυτικής Ελλάδας.

Σε συνέχεια των ανωτέρω σχετικών εγγράφων, τα οποία αφορούν τη με αριθ. πρωτ. 6720/04-07-2016 Ερώτηση του Βουλευτή κ. Γ. Δημαρά, στα πλαίσια των αρμοδιοτήτων και ενεργειών της Περιφέρειας Δυτικής Ελλάδας, σχετικά με :

- Τα δύο (2) πρώτα ερωτώμενα θέματα σας γνωρίζουμε ότι στις αρμόδιες υπηρεσίες της Περιφέρειας Δυτικής Ελλάδας δεν έχει γίνει καταγγελία για ρύπανση υπόγειων υδάτων στις περιοχές κοντά στον Εύηνο ποταμό.

Επίσης, σύμφωνα με την ΚΥΑ 140384 (ΦΕΚ 2017/Β/9-9-11) «Ορισμός Εθνικού Δικτύου Παρακολούθησης της ποιότητας και της ποσότητας των υδάτων με καθορισμό των θέσεων (σταθμών) μετρήσεων και των φορέων που υποχρεούνται στην λειτουργία τους, κατά το άρθρο 4, παράγραφος 4 του Ν. 3199/2003 (Α' 280)», για την παρακολούθηση της ποιότητας και της ποσότητας των επιφανειακών και υπογείων υδάτων σε εθνικό επίπεδο υπεύθυνη είναι η Ειδική Γραμματεία Υδάτων σε συνεργασία με τις Διευθύνσεις Υδάτων της Αποκεντρωμένης Διοίκησης.

Επιπρόσθετα, η Διεύθυνση Περιβάλλοντος & Χωρικού Σχεδιασμού Π.Ε. Αιτωλοακαρνανίας έχει διενεργήσει περιβαλλοντικούς ελέγχους στην περιοχή του π. Ευήνου για αμμοληψίες και έχουν επιβληθεί πρόστιμα κατά περίπτωση.

- Το 3^ο και 4^ο θέμα σας γνωρίζουμε ότι, σύμφωνα με την με αρ. πρωτ. 147996/14-4-2015 ΑΕΠΟ του έργου «Ίονια οδός: Αντίρριο-Κεφαλόβρυσο» (ΑΔΑ: 6Ι3Υ465ΦΘΗ-ΣΡ4), θα χρησιμοποιηθούν προϊόντα από τις εργασίες διάνοιξης ή από νομίμως λειτουργούντα λατομεία της περιοχής.

Επιπλέον, οι αποφάσεις για τους «δανειοθαλάμους» στην κοίτη και στις εκβολές του Ευήνου δεν αποτελούν αρμοδιότητα των Υπηρεσιών της Περιφέρειας Δυτικής Ελλάδας, αλλά των Κτηματικών Υπηρεσιών του Δημοσίου.

- Το πέμπτο ερωτώμενο θέμα σας ενημερώνουμε ότι οι σχετικές με την ανακύκλωση Αποβλήτων Εκσκαφών Κατασκευών και Κατεδαφίσεων (ΑΕΚΚ) περαιτέρω ενέργειες εντάσσονται στα πλαίσια πολιτικής απόφασης που αφορά στην Περιβαλλοντική πολιτική που χαράσσει και υλοποιεί το Υπουργείο Περιβάλλοντος και Ενέργειας.

Ο Περιφερειάρχης



ΑΚΡΙΒΕΣ ΑΝΤΙΓΡΑΦΟ


Βασιλική Μοσφόου

Κατσιφάρας Απόστολος